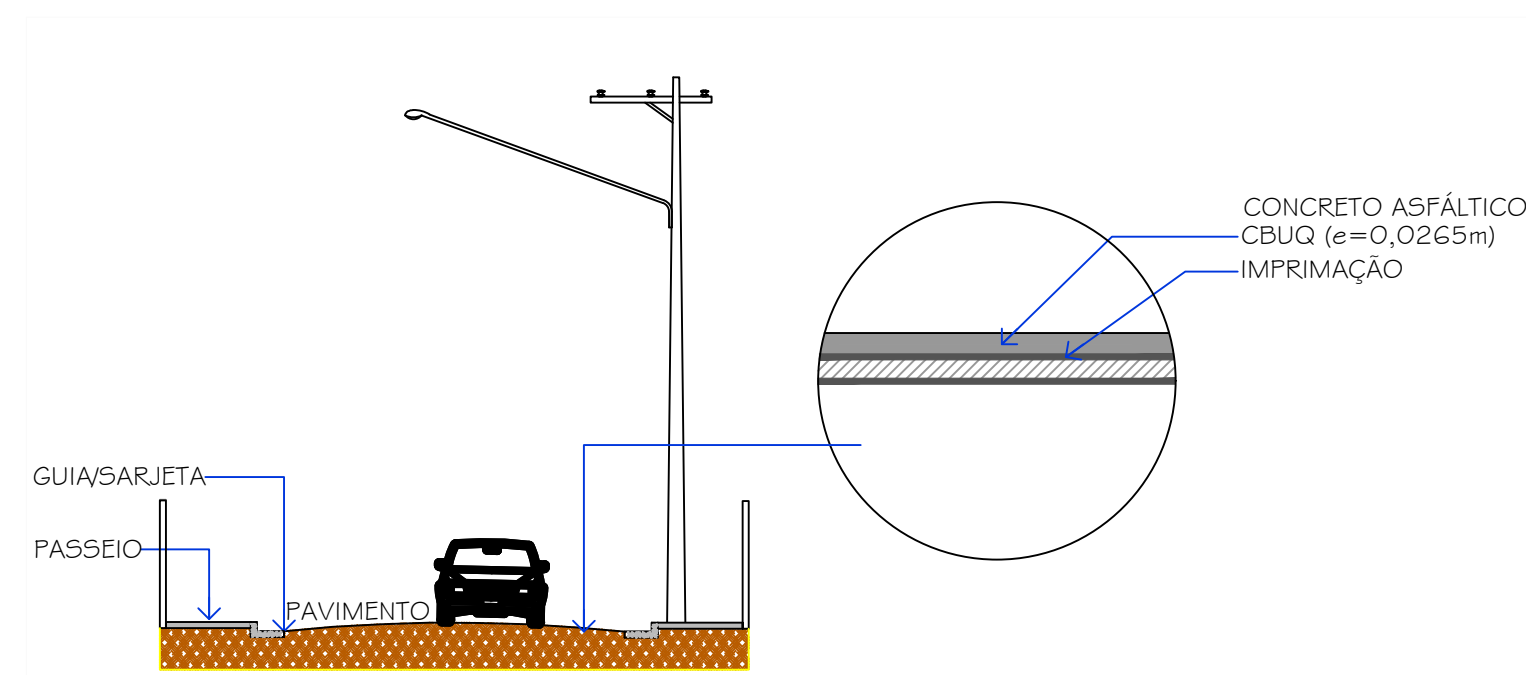
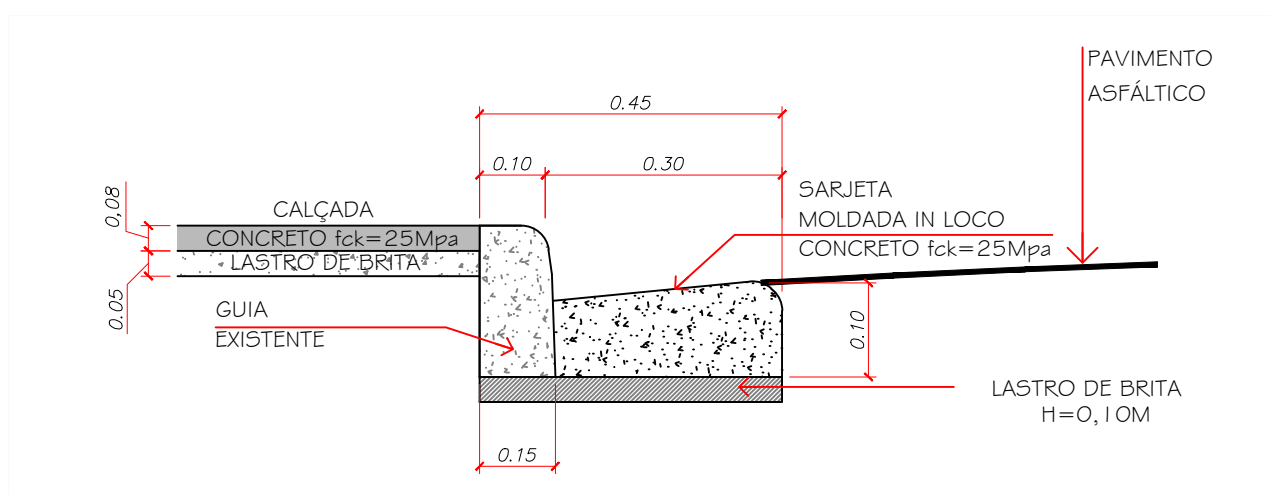


SITUAÇÃO- PROJETADA
RUA SIMÃO JAHJAH
1:500



SEÇÃO TÍPICA DO PAVIMENTO
CORTE ESQUEMÁTICO AA
ESCALA 1:125

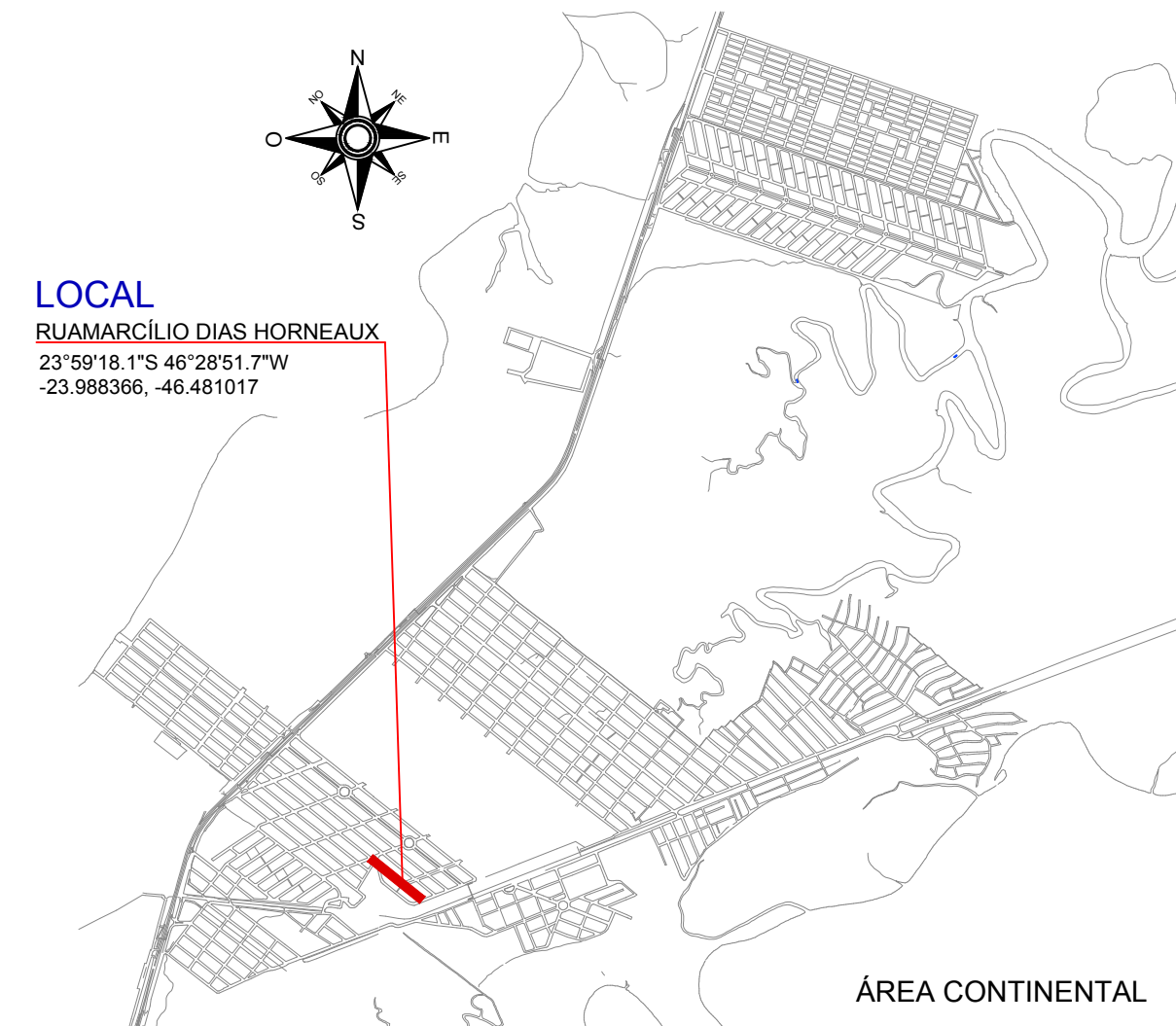


DETALHE
GUIA/SARJETA
ESCALA 1:15

LEGENDA

- GUIA E SARJETA - À EXECUTAR
- CALÇADA - À EXECUTAR
- CAMADA DE ROLAMENTO - A RECAPEAR
- POSTE DE ILUMINAÇÃO PÚBLICA
- ÁRVORE EXISTENTE

TABELA	
SERVIÇOS	QUANT.
RECAPEAMENTO A EXECUTAR	2.663,85 m²



LOCALIZAÇÃO
MAPA SÃO VICENTE
SEDURB

- NOTAS:
- PROJETO BÁSICO.
 - CONFERIR MEDIDAS EM OBRA.
 - TODAS AS COTAS ESTÃO EM METROS.
 - AS COTAS REFEREM-SE ÀS MEDIDAS ACABADAS, SALVO QUANDO INDICADO O CONTRÁRIO
 - AS COTAS PREVALECEM SOBRE O DESENHO.
 - INFORMAÇÕES SUJEITAS A REVISÕES E ALTERAÇÕES.

03			
02			
01	EMIÇÃO INICIAL	ABR.24	SEDURB
No.	MODIFICAÇÃO	DATA	DESENHO

PREFEITURA MUNICIPAL DE SÃO VICENTE
SECRETARIA DE DESENVOLVIMENTO URBANO
EM 18/10/2024
Eduardo Odate
Secretário

OBRA: PAVIMENTAÇÃO PARCIAL DE VIAS NA ÁREA CONTINENTAL DE SÃO VICENTE - SP / PROJETO DE PAVIMENTAÇÃO

LOCAL: RUA SIMÃO JAHJAH

BAIRRO: PQ DAS BANDEIRAS

RESPONSÁVEL TÉCNICO: EDUARDO ODATE
CREA: 5063427834-SP

ASSINATURA: Eduardo Odate

DATA: ABRIL/2024

DESENHO: SEDURB

APROVADO

FOLHA 2/5

Nº PROJETO -

ESCALA INDICADA